



GOBIERNO LOCAL DEL CANTÓN PALTAS

ALCALDÍA

CATACOCCHA - LOJA - ECUADOR

EL GOBIERNO LOCAL DE PALTAS

CONSIDERANDO:

Que, el numeral segundo del Art.11 de la Codificación de la Ley Orgánica de Régimen Municipal, establece que son fines esenciales de la Municipalidad “planificar e impulsar el desarrollo físico del Cantón y de sus áreas urbanas y rurales”.

Que, el numeral 36 del Art. 63 de la indicada Ley, determina que es deber y atribución del Concejo, “Adoptar los perímetros urbanos que establezcan los planes reguladores de desarrollo urbano y fijar los límites de las parroquias, de conformidad con la Ley”, por lo cual se puede establecer que esta facultad es privativa del Concejo Cantonal;

Que, el Art. 312 de la Codificación de la Ley Orgánica de Régimen Municipal, ratifica esta facultad asignada por la Ley a los Concejos Cantonales, en tratándose de establecer los límites de las zonas urbanas;

Que, esta delimitación permitirá estructurar un crecimiento urbanístico ordenando, en armonía con los planes de desarrollo cantonal y planes reguladores de desarrollo;

Que, la delimitación de las áreas urbanas parroquiales, permitirá evitar la expansión urbana innecesaria, estimulando la redensificación, de áreas dotadas con infraestructura, optimizando el uso, ocupación de suelo e infraestructuras básica existente;

Que, el Concejo Cantonal acoge el informe de la comisión especial sobre los límites de las zonas urbanas a las que se refiere esta Ordenanza.

En uso de las facultades previstas en el Art. 123 de la Codificación de la Ley de Régimen Municipal,

EXPIDE:

“LA ORDENANZA DE DELIMITACIÓN DE LAS ZONAS URBANAS DE LAS PARROQUIAS RURALES DEL CANTÓN PALTAS”

Art. 1.- La presente Ordenanza tiene por objeto establecer la delimitación de los perímetros urbanos de las parroquias rurales del Cantón Paltas, Provincia de Loja, utilizando para su ubicación un sistema de coordenadas UTM GWG84.

Catacocha Patrimonio Cultural del Ecuador

Acdo N° 2703 MECD, 25 de Mayo de 1994



GOBIERNO LOCAL DEL CANTÓN PALTAS

ALCALDÍA

CATACOCCHA - LOJA - ECUADOR

Art. 2.- Los vértices de ubicación de los polígonos que constan en los planos del sector urbano de las parroquias rurales delimitadas, serán ubicados mediante el sistema de coordenadas señalados en el artículo anterior.

Art. 3.- El área urbana de la parroquia de Lauro Guerrero, comprende 10.82 hectáreas, que están limitadas de la siguiente, manera:

PARROQUIA LAURO GUERRERO

LIMITES

PI	LATITUD	LONGITUD
NORTE		
1	9 561 459	637 302
2	9 561 439	637 351
3	9 561 459	637 405
4	9 561 497	637 408
5	9 561 491	637 522
6	9 561 462	637 517
7	9 561 446	637 579
8	9 561 503	637 598
9	9 561 472	637 676
10	9 561 464	637 721
11	9 561 506	637 730
ESTE		
11	9 561 500	637 783
12	9 561 409	637 788
13	9 561 406	637 766
14	9 561 266	637 774
SUR		
14	9 561 266	637 774
15	9 561 263	637 724
16	9 561 224	637 725
17	9 561 227	637 661
18	9 561 324	637 660
19	9 561 331	637 608
20	9 561 288	637 602
21	9 561 307	637 492
22	9 561 267	637 419
23	9 561 176	637 294
OESTE		
23	9 561 176	637 294
24	9 561 305	637 275
25	9 561 302	637 253
26	9 561 334	63 214
27	9 561 383	637 247
28	9 561 383	637 285
29	9 561 432	637 286
30	9 561 433	637 286
1	9 561 459	637 302

Catacocha Patrimonio Cultural del Ecuador

Acdo N° 2703 MECD, 25 de Mayo de 1994



GOBIERNO LOCAL DEL CANTÓN PALTAS

ALCALDÍA

CATACOCCHA - LOJA - ECUADOR

Art. 4.- El área urbana de la parroquia Cangonamá, comprende 4.67 hectáreas, que están limitadas de la siguiente, manera:

PARROQUIA DE CANGONAMÁ

LIMITES

PI	LATITUD	LONGITUD
NORTE		
1	9.561.671	643.779
2	9.561.701	643.804
3	9.561.704	643.870
4	9.561.685	643.889
5	9.561.758	643.943
6	9.561.652	644.086
ESTE		
6	9.561.652	644.086
7	9.561.569	644.102
8	9.561.543	644.075
9	9.561.485	644.121
10	9.561.479	644.143
11	9.561.444	644.185
SUR		
11	9.561.444	644.185
12	9.561.383	644.083
13	9.561.487	643.987
OESTE		
13	9.561.487	643.987
14	9.561.505	644.015
15	9.561.591	643.846
1	9.561.671	643.779

Art. 5.- El área urbana de la parroquia de Casanga, comprende 6.23 hectáreas, que están limitadas de la siguiente, manera:

PARROQUIA DE CASANGA

LIMITES

PI	LATITUD	LONGITUD
NORTE		
1	9556349	637117
2	9556370	637212
3	9556346	637214
4	9556307	637380
5	9556346	637409
6	9556348	637456
ESTE		
6	9556348	637456
7	9556294	637457
8	9556294	637429

Catacocha Patrimonio Cultural del Ecuador

Acdo N° 2703 MECD, 25 de Mayo de 1994



GOBIERNO LOCAL DEL CANTÓN PALTAS

ALCALDÍA

CATACOAHA - LOJA - ECUADOR

9	9556121	637428
10	9556140	637408
SUR		
10	9556140	637408
11	9556114	637211
12	9556194	637133
OESTE		
12	9556194	637133
13	9556295	637138
14	9556295	637109
15	9556328	137107
1	9556349	637117

Art. 6.- El área urbana de la parroquia de Guachanamá, comprende 5.06 hectáreas, que están limitadas de la siguiente, manera:

PARROQUIA GUACHANAMÁ

LIMITES

PI	LATITUD	LONGITUD
NORTE		
1	9 552 603	624 204
2	9 552 535	624 317
3	9 552 468	624 344
4	9 552 429	624 388
5	9 552 398	624 498
ESTE		
5	9 552 398	624 498
6	9 552 365	624 491
SUR		
6	9 552 365	624 491
7	9 552 389	624 396
8	9 552 428	624 335
9	9 552 405	624 293
10	9 552 471	624 162
11	9 552 435	624 063
OESTE		
11	9 552 435	624 063
12	9 552 475	624 066
13	9 552 473	624 396
14	9 552 487	624 122
15	9 552 541	624 104
1	9 552 603	624 204

Art. 7.- El área urbana de la parroquia de Orianga, comprende 11.58 hectáreas, que están limitadas de la siguiente, manera:

Catacocha Patrimonio Cultural del Ecuador

Acdo N° 2703 MECD, 25 de Mayo de 1994



GOBIERNO LOCAL DEL CANTÓN PALTAS

ALCALDÍA

CATACOCCHA - LOJA - ECUADOR

PARROQUIA DE ORIANGA

LIMITES

PI	LATITUD	LONGITUD
NORTE		
1	9.569.273	625.219
2	9.569.273	625.247
3	9.569.253	625.254
4	9.569.277	625.394
5	9.569.200	625.504
ESTE		
5	9.569.200	625.504
6	9.569.144	625.534
7	9.569.113	625.491
8	9.569.071	625.518
9	9.569.096	625.552
10	9.569.860	625.723
11	9.569.823	625.684
12	9.569.682	625.723
SUR		
12	9.569.682	625.723
13	9.569.676	625.597
OESTE		
13	9.569.676	625.597
14	9.569.735	625.580
15	9.569.751	625.590
16	9.569.772	625.651
17	9.569.816	625.589
18	9.569.778	625.542
19	9.569.918	625.425
20	9.569.932	625.443
21	9.569.976	625.411
22	9.569.969	625.398
23	9.569.003	625.372
24	9.569.020	625.400
25	9.569.041	625.361
26	9.569.020	625.316
27	9.569.038	625.231
28	9.569.025	625.215
29	9.568.990	625.239
30	9.568.944	625.170
31	9.568.999	625.151
32	9.569.050	625.220
33	9.569.095	625.307
34	9.569.148	625.318
35	9.569.121	625.248
36	9.569.136	625.219
37	9.569.159	625.243
38	9.569.167	625.278
39	9.569.147	625.277
40	9.569.185	625.231

Catacocha Patrimonio Cultural del Ecuador

Acdo N° 2703 MECD, 25 de Mayo de 1994



GOBIERNO LOCAL DEL CANTÓN PALTAS

ALCALDÍA

CATACOCCHA - LOJA - ECUADOR

41	9.569.207	625.228
42	9.569.209	625.245
1	9.569.273	625.219

Art. 8.- El área urbana de la parroquia de Yamana, comprende 15.48 hectáreas, que están limitadas de la siguiente, manera:

PARROQUIA YAMANA

LIMITES

PI	LATITUD	LONGITUD
NORTE		
1	9558014	644443
2	9558015	644468
3	9558076	644479
4	9558069	644551
5	9558028	644551
6	9558029	644564
ESTE		
6	9558029	644564
7	9558698	644608
8	9558694	644584
9	9558398	644626
10	9558402	644678
11	9558050	644676
12	9558979	644769
SUR		
12	9558979	644769
13	9558865	644591
OESTE		
13	9558865	644591
14	9558124	644563
15	9558727	644656
16	9558389	644619
17	9558365	644440
18	9558665	644400
19	9558669	644423
20	9558780	644405
21	9558785	644438
22	9558902	644423
23	9558905	644448
1	9558014	644443

Art. 9.- El área urbana de la parroquia de San Antonio, comprende 6.04 hectáreas, que están limitadas de la siguiente, manera:

Catacocha Patrimonio Cultural del Ecuador

Acdo N° 2703 MECD, 25 de Mayo de 1994



GOBIERNO LOCAL DEL CANTÓN PALTAS

ALCALDÍA

CATACOCCHA - LOJA - ECUADOR

PARROQUIA SAN ANTONIO

LIMITES

PI	LATITUD	LONGITUD
NORTE		
1	9 559 840	647 988
2	9 559 824	648 047
3	9 559 782	648 072
4	9 559 787	648 241
5	9 559 763	648 307
ESTE		
5	9 559 763	648 307
6	9 559 726	648 309
7	9 559 630	648 468
8	9 559 526	648 487
SUR		
8	9 559 526	648 487
9	9 559 449	648 401
10	9 559 610	648 331
11	9 559 631	648 206
12	9 559 589	648 150
13	9 559 580	648 095
OESTE		
13	9 559 580	648 095
14	9 559 756	648 066
15	9 559 775	647 980
1	9 559 840	647 988

Art. 10.- Forman parte constitutiva de esta Ordenanza, los planos urbanos de cada una de las parroquias delimitadas;

Art. 11.- La presente ordenanza entrará en vigencia a partir de su sanción en la forma prevista en la Ley de Régimen Municipal, sin perjuicio de su promulgación en el Registro Oficial.

Dada en la Sala de Sesiones del Concejo Municipal de Paltas a los diecisiete días del mes de diciembre de 2006 del año dos mil seis.

NORALMA CAMBIZACA SARAGURO
Concejala

DIANA ENCALADA
Secretaria del Concejo



Catacocha Patrimonio Cultural del Ecuador

Acdo N° 2703 MECD, 25 de Mayo de 1994



GOBIERNO LOCAL DEL CANTÓN PALTAS

ALCALDÍA

CATACOCCHA - LOJA - ECUADOR

CERTIFICADO DE DISCUSIÓN.- CERTIFICO: que la Ordenanza precedente fue discutida y aprobada por el Concejo Municipal del Cantón de Paltas, en las sesiones realizadas en los días domingo diez de diciembre del año dos mil seis y domingo 17 de diciembre del año dos mil seis, en su primero y segundo debate respectivamente.


DIANA ENCALADA
Secretaria del Concejo



Catacocha a los diecinueve días del mes de diciembre del año dos mil seis, a las dieciocho horas.- Vistos: De conformidad con el Art. 125 de la Codificación de la Ley Orgánica de Régimen Municipal, remítase original y copias de la presente ordenanza al señor Alcalde (E) para su sanción y promulgación. Interviene en este acto la señora Noralma Cambizaca Saraguro, Concejala designada para reemplazar al señor Alcalde y Vicealcalde en caso de ausencia de éstos, de conformidad a lo estipulado en el Art. 80 de la Codificación de Ley Orgánica de Régimen Municipal y según resolución del Concejo Cantonal de fecha miércoles seis de septiembre del año dos mil seis. Se remite lo señalado, notifíquese y cúmplase.


NORALMA CAMBIZACA SARAGURO
Concejala

ALCALDÍA DEL CANTÓN, Catacocha a los veintiséis días del año dos mil seis, a las dieciséis horas.- De conformidad con las disposiciones contenidas en el Art. 126 de la Ley de Régimen Municipal, habiéndose observado el trámite legal y por cuanto la presente Ordenanza está de acuerdo con la Constitución y Leyes de la República.- **SANCIONO.-** La presente Ordenanza para que entre en vigencia, a partir de su sanción y promulgación.


JOSE SUAREZ MOGRO
Alcalde del Cantón Paltas (E)



Catacocha Patrimonio Cultural del Ecuador

Acdo N° 2703 MECD, 25 de Mayo de 1994



GOBIERNO LOCAL DEL CANTÓN PALTAS

ALCALDÍA

CATACOCCHA - LOJA - ECUADOR

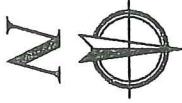
Proveyó y firmó la presente Ordenanza, el señor José Manuel Suárez Mogro, Alcalde del Cantón Paltas (E), el veintiséis de diciembre del año dos mil seis. - **CERTIFICO.** -

DIANA ENCALADA
Secretaria del Concejo

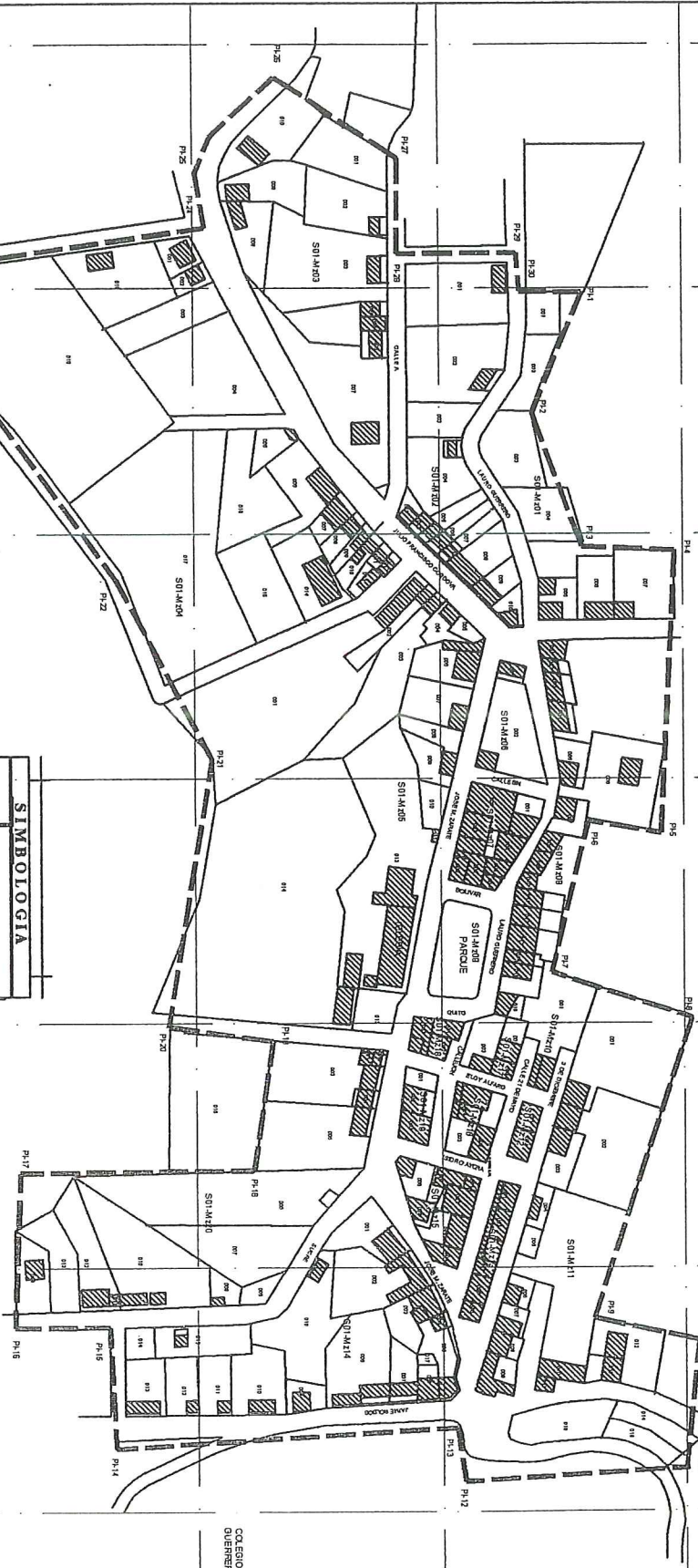


Catacocha Patrimonio Cultural del Ecuador

Acdo N° 2703 MECD, 25 de Mayo de 1994



SIMBOLOGIA	
	Rfo o Quedada
	Lmite Escorial
	Lmite Perimetro Urbano
	Pl Limite



9 561 100

9 561 200

9 561 300

9 561 400

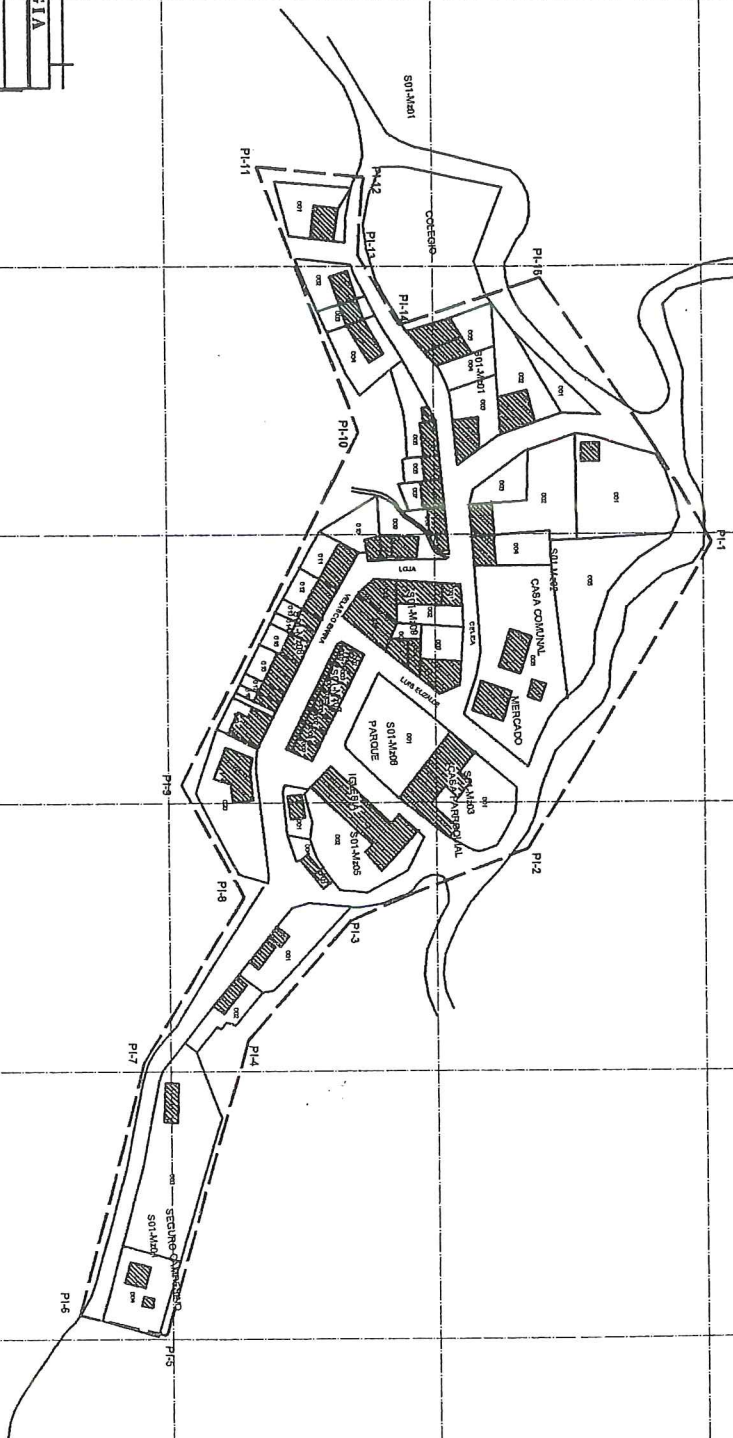
9 561 500

I. MUNICIPIO DE PALTAS
CATASTRO URBANO RURAL DE PALTAS - LAURO GUERRERO

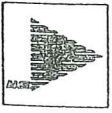
		FUNDIRA, SEGO UEL VILA RAFAEL, SEGO UEL VILA JUAN BALBUENA APOLINARIO COLOLA ING. ALBERTO DOWLING	FUNDIRA, SEGO BUCHEZ ARD, SEGO BUCHEZ JEFE DE INGENIERIA ING. CARLOS PARRA A. JEFE ASESOR Y CANTONIERO	COMISA PLANO BASE	ESCALA 1:4 000	FECHA 04-11-2008	HOJA Nº 1
		ADJUDICADOR DR. JESUS LUIS PELAYO	VENTAJAS DR. JOSE BUCHEZ	COORDINADOR DR. MARCELO CALAMONTE	EVALUADOR DR. EDUARDO FORTADO	REGISTRADOR DR. RAMON ESPINOSA P.	ASESOR DR. MARCELO CALAMONTE

623 900
624 000
624 100
624 200
624 300
624 400
624 500

SIMBOLOGIA	
[Symbol]	LINTE URBANO
[Symbol]	NO O QUEBRADA
[Symbol]	LINTE SECCIONAL



AME CUADOR | **I. MUNICIPIO DE PALTAS** | **PROLOCAL**
CATASTRO URBANO RURAL DE PALTAS - GUACHANAMA



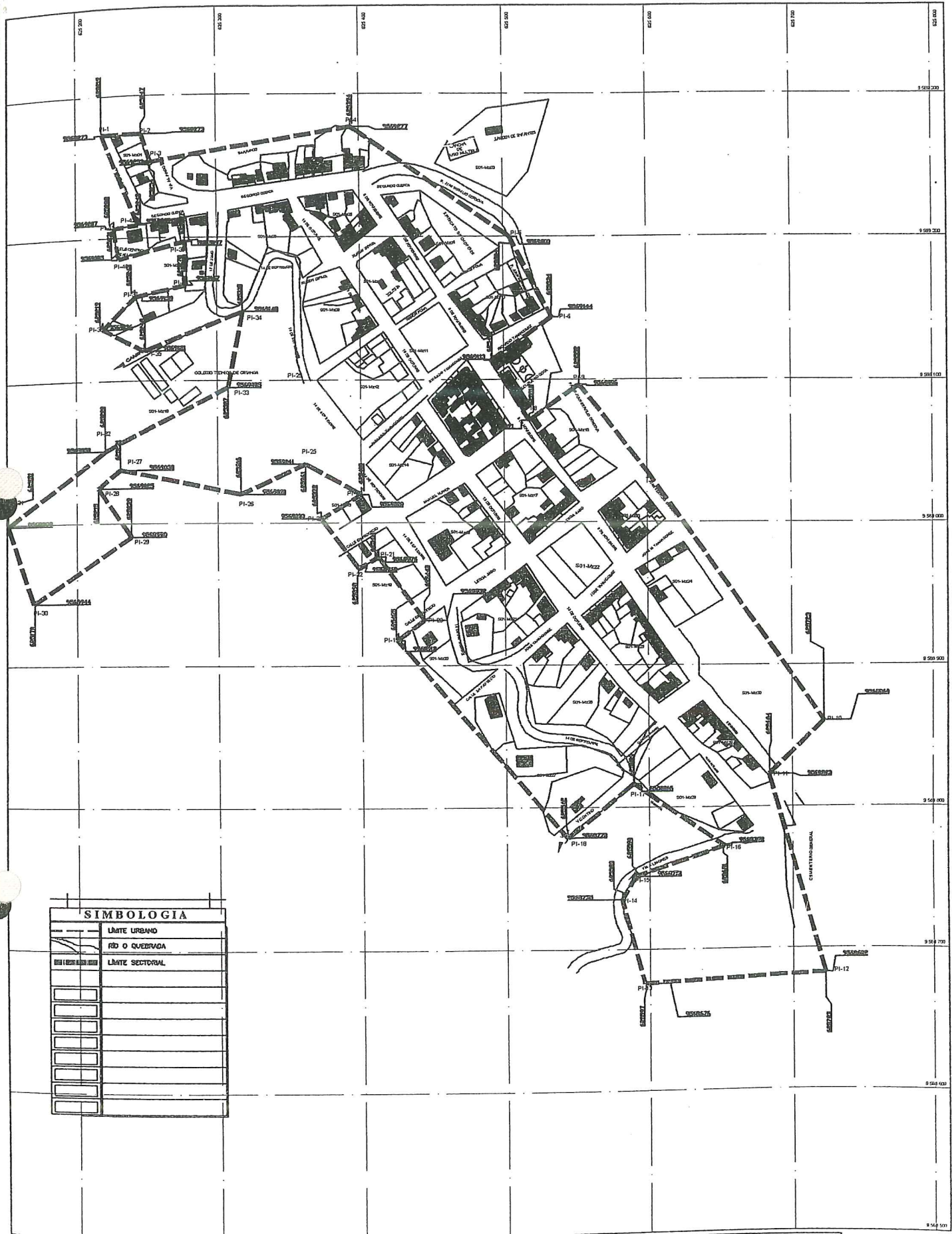
REGIONAL TECNICO ASESOR
 ARQ. ENO VELAZQUEZ
 ARQ. JUAN BALDADO
 ARQ. WILLIAM COLONIA
 ING. ALBERTO DIAZUELO

REGIONAL TECNICO EJECUTIVO
 ARQ. JENNY GUERRA
 JOSE DE PASADUELOS
 ING. CALDERON
 JOSE MORALES Y CANTANERO

COMISION
PLANO BASE

ADJUDICADO	VELOCIDAD	CONTRATISTA	CONTRATISTA	CONTRATISTA	CONTRATISTA	CONTRATISTA	CONTRATISTA	CONTRATISTA	CONTRATISTA
DR. JOSE LUIS FERRER	DR. JOSE BARRAZ	DR. WILFREDO COLLAJUECO	DR. RAFAEL MORALES	DR. RAFAEL MORALES	DR. RAFAEL MORALES	DR. RAFAEL MORALES	DR. RAFAEL MORALES	DR. RAFAEL MORALES	DR. RAFAEL MORALES

ESCALA: 1:3 000
 FECHA: OCT-2008
 LONDA N°: 1

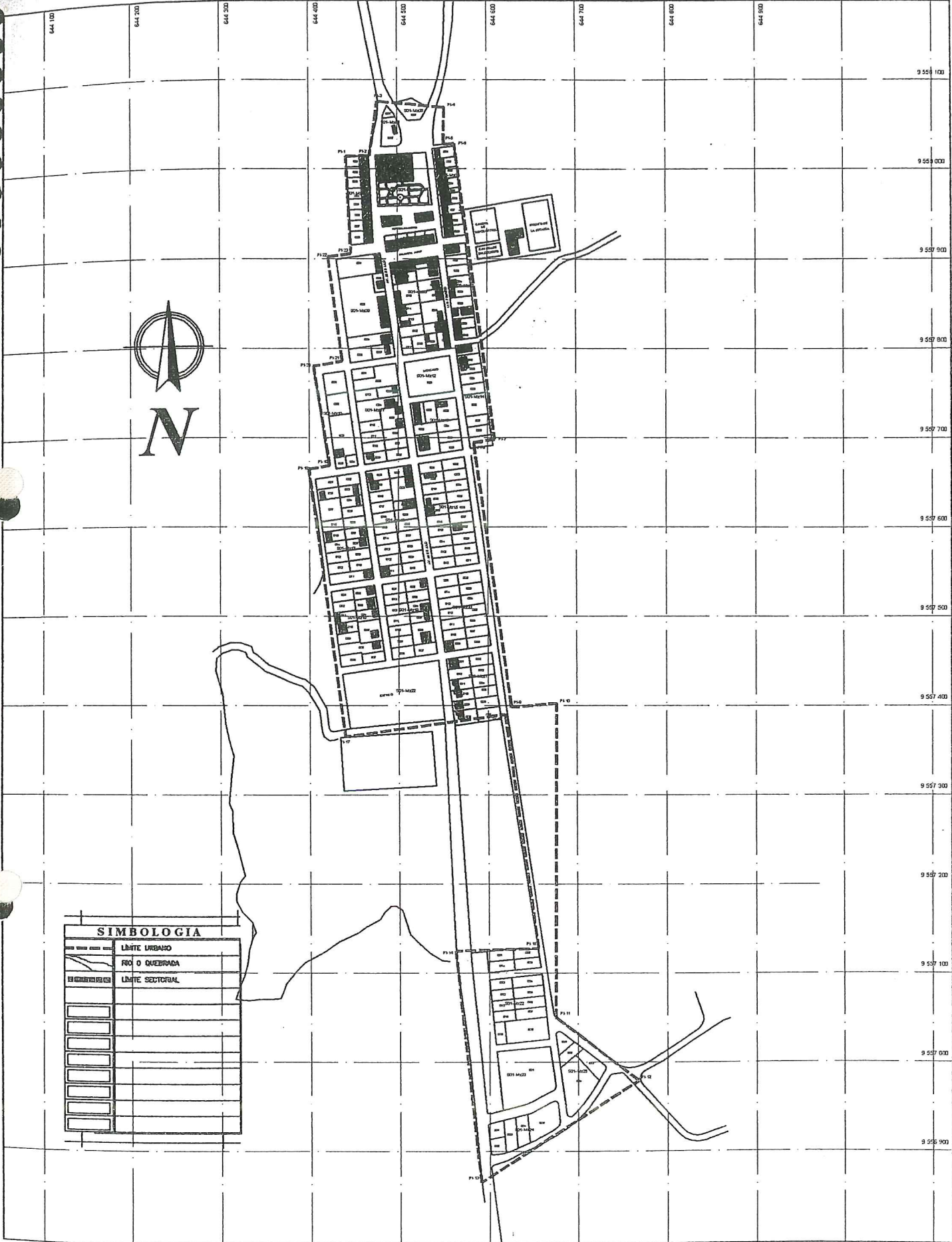


SIMBOLOGIA	
	LOTTE URBANO
	RED O QUEBRADA
	LOTTE SECTORIAL

I. MUNICIPIO DE PALTAS

CATASTRO URBANO RURAL DE PALTAS - ORIANGA

			PERSONA VENDEDOR ABRAHAM BARRERA ABRAHAM BARRERA ABRAHAM BARRERA ABRAHAM BARRERA	PERSONA VENDEDOR ABRAHAM BARRERA ABRAHAM BARRERA ABRAHAM BARRERA ABRAHAM BARRERA	PERSONA VENDEDOR ABRAHAM BARRERA ABRAHAM BARRERA ABRAHAM BARRERA ABRAHAM BARRERA	ESCALA	FECHA	HOJA
						1:1000	2007-2008	1
TITULO						PROLOCAL	PROLOCAL	PROLOCAL
PLANO BASE						PROLOCAL	PROLOCAL	PROLOCAL
ELABORADO	REVISADO	PROLOCAL	PROLOCAL	PROLOCAL	PROLOCAL	PROLOCAL	PROLOCAL	
ELABORADO	REVISADO	PROLOCAL	PROLOCAL	PROLOCAL	PROLOCAL	PROLOCAL	PROLOCAL	



SIMBOLOGIA

	LÍMITE URBANO
	RÍO O QUEBRADA
	LÍMITE SECTORIAL

AMECUADOR

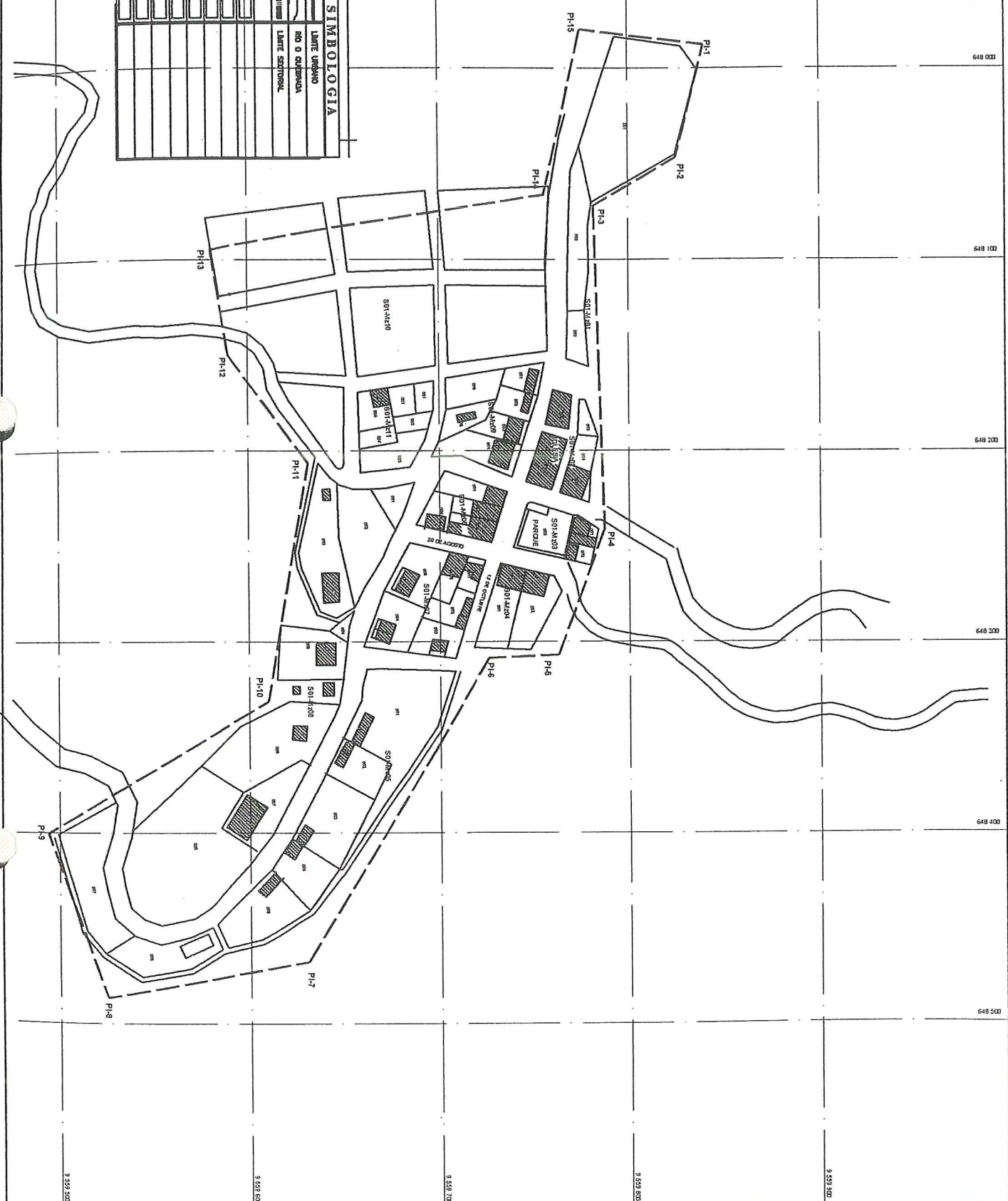
I. MUNICIPIO DE PALTAS

PROLOCAL

CATASTRO URBANO RURAL DE PALTAS - YAMANA




			PROLOCAL, TOROYO A.S.	PROLOCAL, TOROYO S.R.L.	CONSEJO	ESCALA	EDICIÓN	FOLIO
			ING. JUAN DEL YUCA ING. JUAN SALGADO ING. WILLIAM COLOMBA ING. ALBERTO DAVILA	ING. JESUS BLANCO ING. JOSE DE PLAN PACHECO ING. CARLOS O'HANRA N. ING. RAFAEL Y. CARRERA	PLANO BASE	1:4000	007-2006	1
ALDILA	MIRAFLORES	COCHILA	COCHILA	COCHILA	COCHILA	COCHILA	COCHILA	COCHILA
ING. JUAN LUIS FLORES	ING. JOSE SUAREZ	ING. MIGUEL COLLAJUNCA	ING. SERGIO HERNANDEZ	ING. RENE HERNANDEZ P.	ING. ROSALBA ORTIZ	ING. ANSELMO RODRIGUEZ	ING. ESTEBAN RODRIGUEZ	

SIMBOLOGIA	
[Symbol]	LIMITE URBANO
[Symbol]	NO O QUEMADA
[Symbol]	LIMITE SECTORIAL




I. MUNICIPIO DE PALTAS


CATASTRO URBANO RURAL DE PALTAS - SAN ANTONIO

			FUNDACION TECNICA AGROPECUARIA ARQ. MIGUEL VEGA ARQ. JUAN BURGOS ARQ. WILLIAM COLOSA ING. ALBERTO DORTCHOS	FUNDACION TECNICA AGROPECUARIA ING. JOSE GUERRA ING. DE PLANIFICACION ING. CARLOS HERRERA M. ING. JUAN PEDRO Y CAJATE	OPERA PLANO BASE	ESCALA 1:2000	FECHA OCT - 2008	LAMINA N. 1
			ALCALDE ED. JOSE LUIS FELDO	VICEALCALDE SR. JOSE SUAREZ	CONCEJAL SR. EDUARDO DOLLAZAR	CONCEJAL SR. EDUARDO KENIG	CONCEJAL SR. JUAN PEDRO P.	CONCEJAL SR. MARILYN ORTIZ